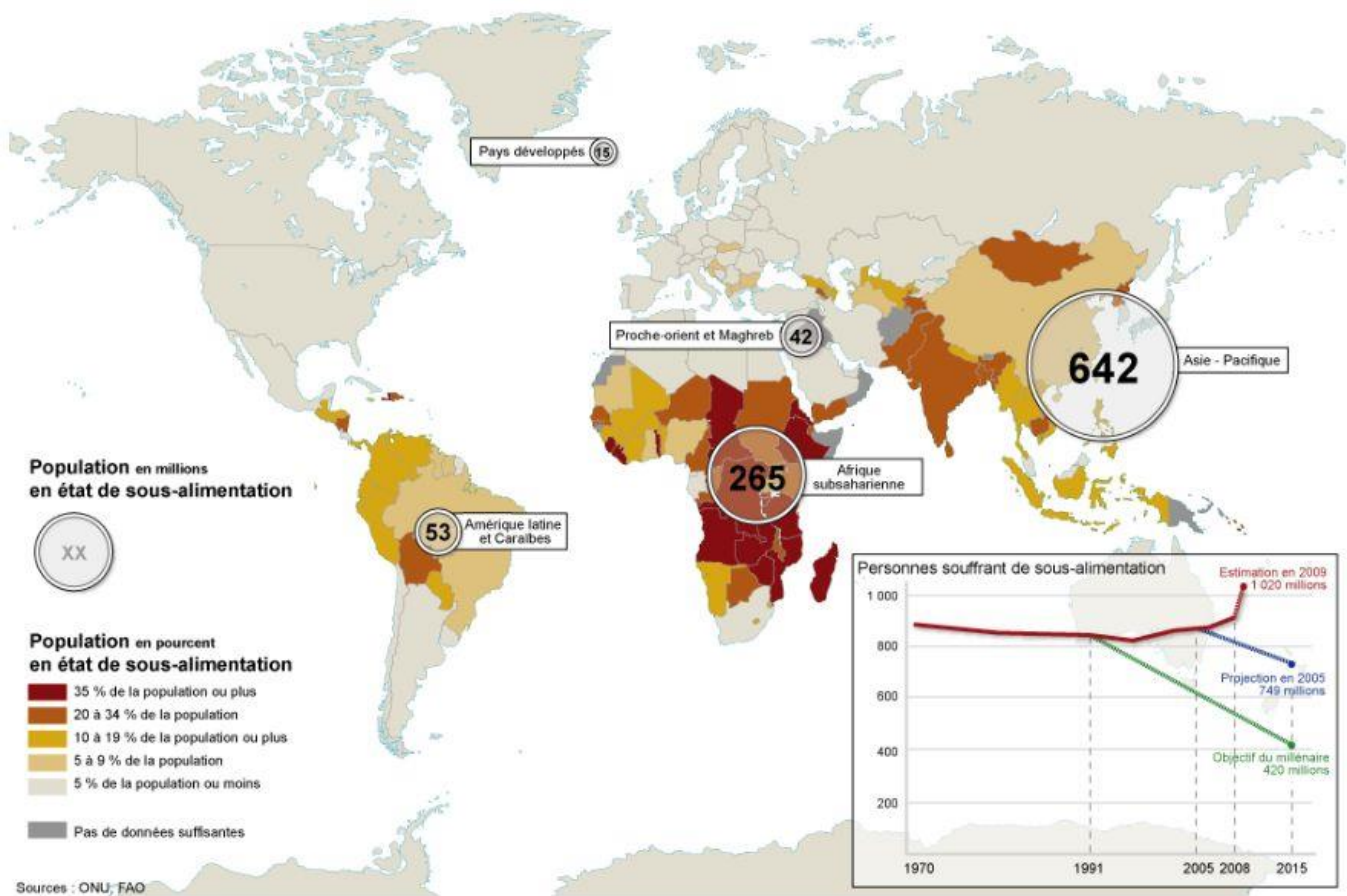


# Thème : « L'agriculture dans la zone intertropicale : cultiver pour vendre ou pour se nourrir ? »

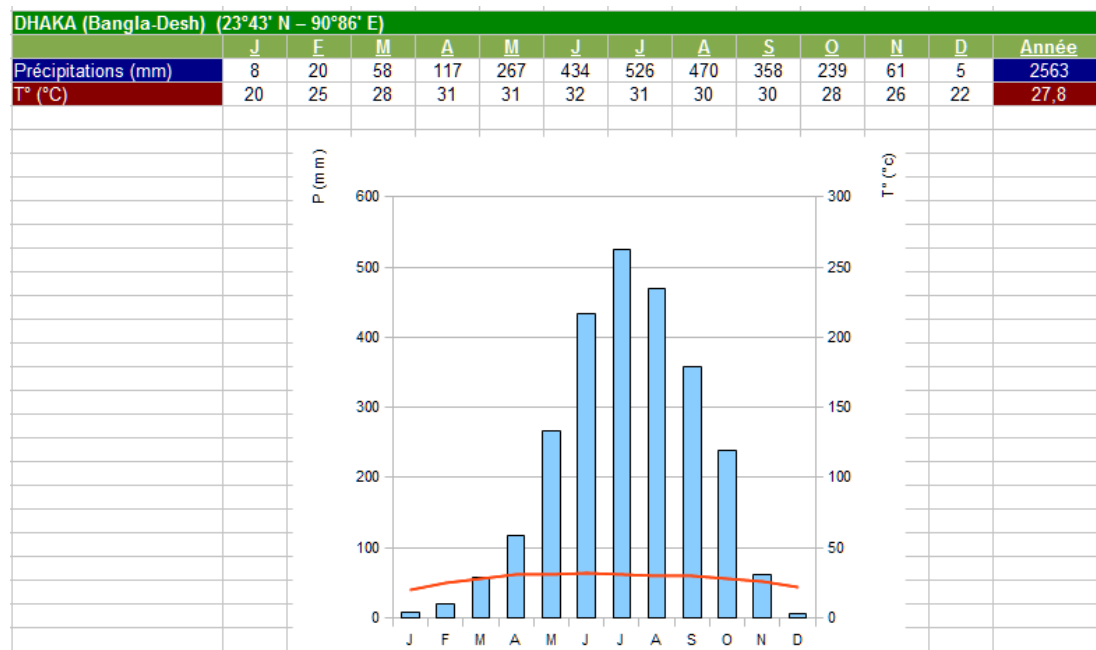
Voici, avec les couleurs, les documents que vous avez en noir et blanc dans votre cours (et quelques autres)

Carte : la faim dans le monde



## Dossier 2 : Bangladesh

Diagramme ombrothermique de Dhaka :



Document: Photo prise dans les environs de Dhaka



Document: vue verticale d'un village du Bangladesh



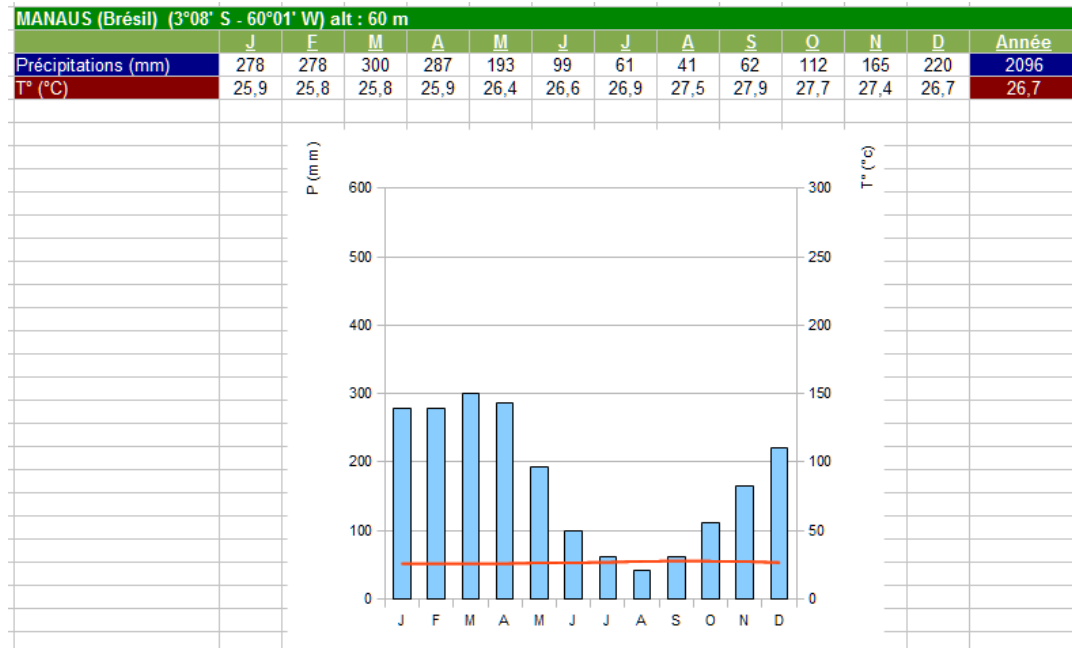
Document: vue aérienne du Bangladesh





## Dossier 3 : Brésil


### Diagramme ombrothermique de Manaus



### Photo prise dans les environs de Manaus



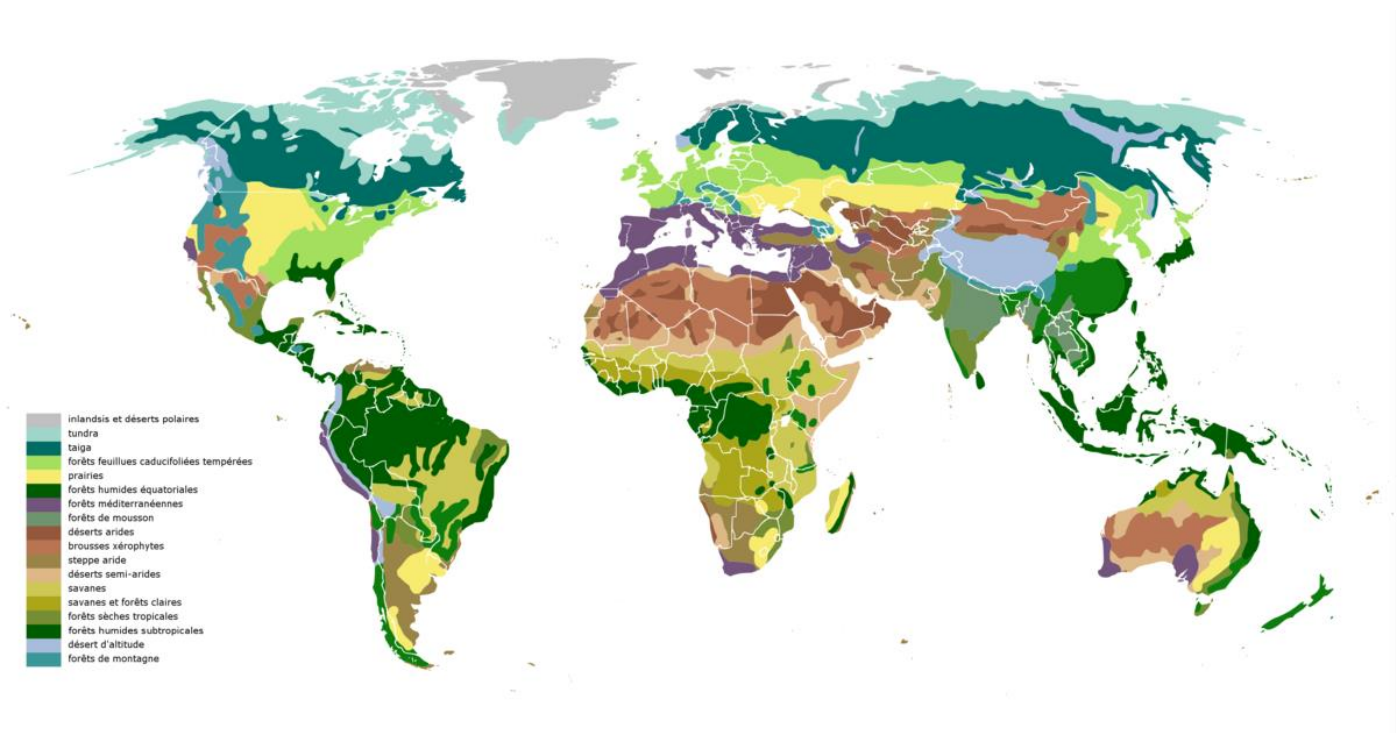
### Vue verticale de la forêt amazonienne



## Photos de formation végétale



## Carte des biomes dans le monde

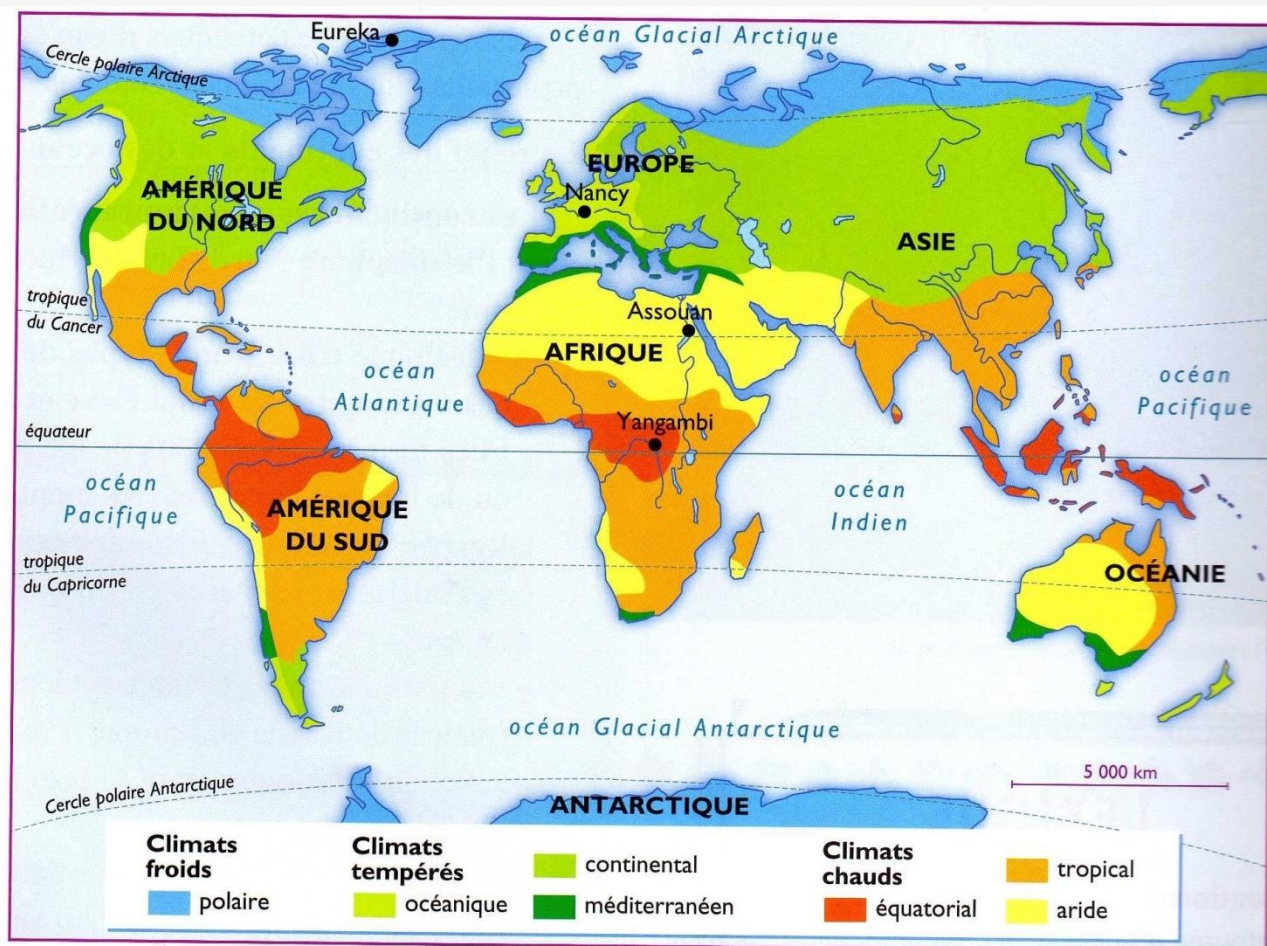


Source : [https://commons.wikimedia.org/wiki/File:Carte\\_des\\_biomes.png](https://commons.wikimedia.org/wiki/File:Carte_des_biomes.png)

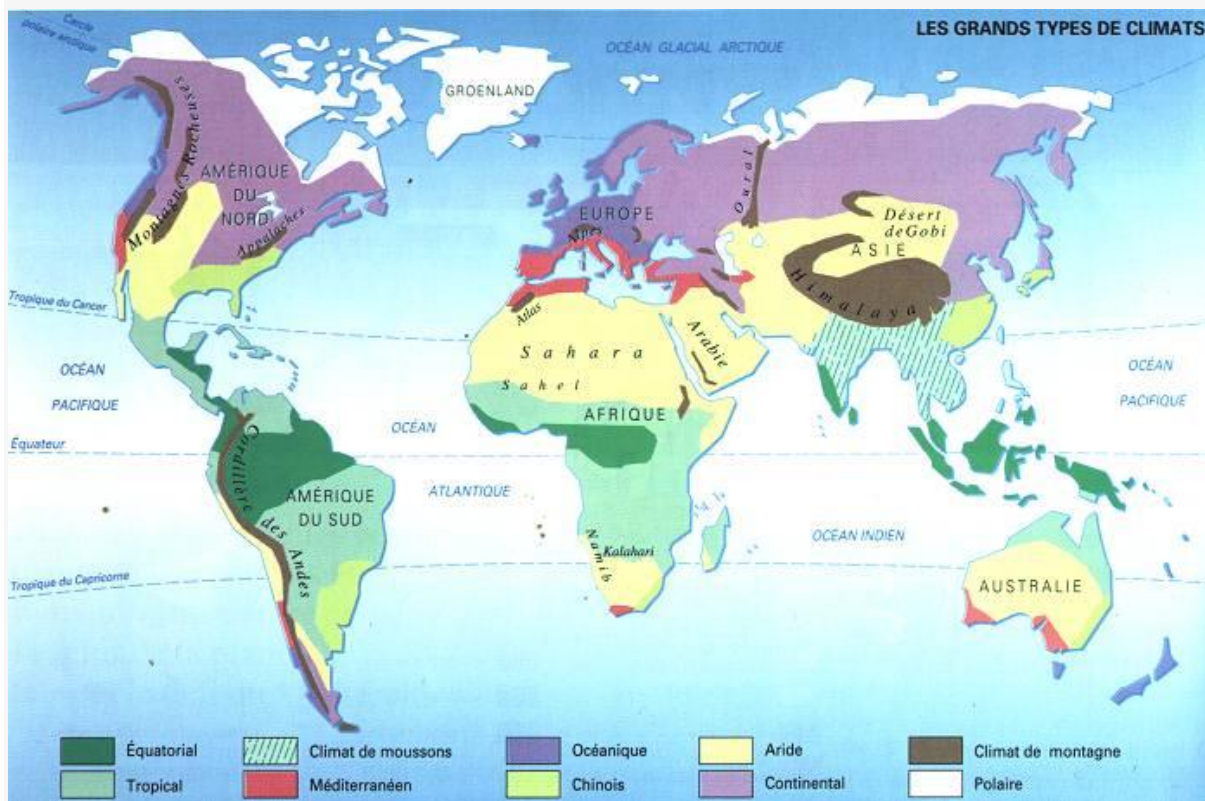




Carte : principaux climats du monde



<http://classedemyli.over-blog.com/2013/12/les-climats-du-monde-carte-vierge.html>



[http://ledicodesepices.fr/affichage/carte\\_base.htm](http://ledicodesepices.fr/affichage/carte_base.htm)