

Thème : « La Chine... des Chines »

Voici, avec les couleurs, les documents que vous avez en noir et blanc dans votre cours (et quelques autres)

Chine : carte générale




https://www.cartograf.fr/carte_chine_fr_fleuves.gif

Chine : carte muette



Paysages de Chine :

1. la Dzoungarie et les Tian Shan.



Source : <http://www.viewterra.net/Earth/Chine12.jpg>

2. Guilin



Source: <http://www.chinevoyage.com/guilin/>

3. Sichuan



4. Himalaya



5. Macao



6. Barrage des 3 Gorges



7. Shanxi



8. Anshan



9. La grande muraille de Chine :



10. Shanghai :



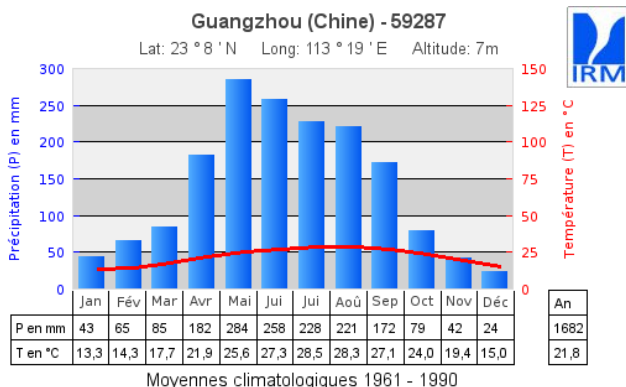
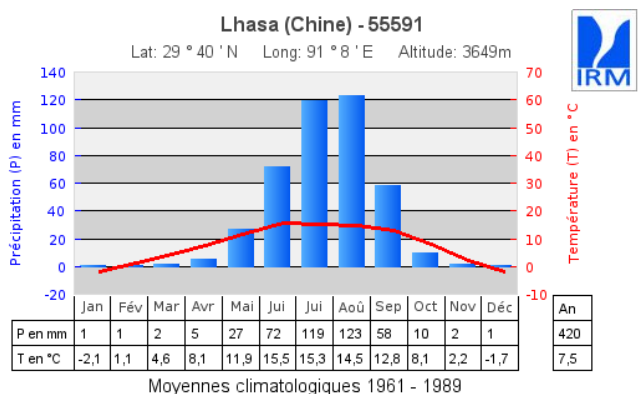
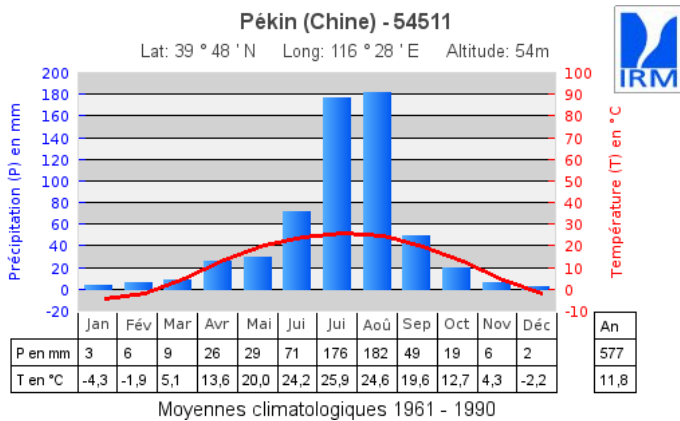
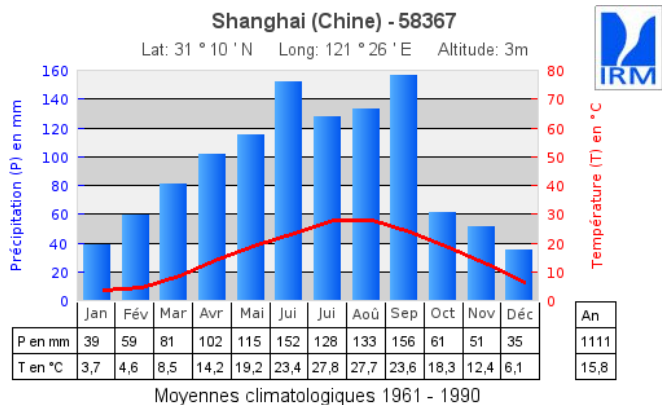
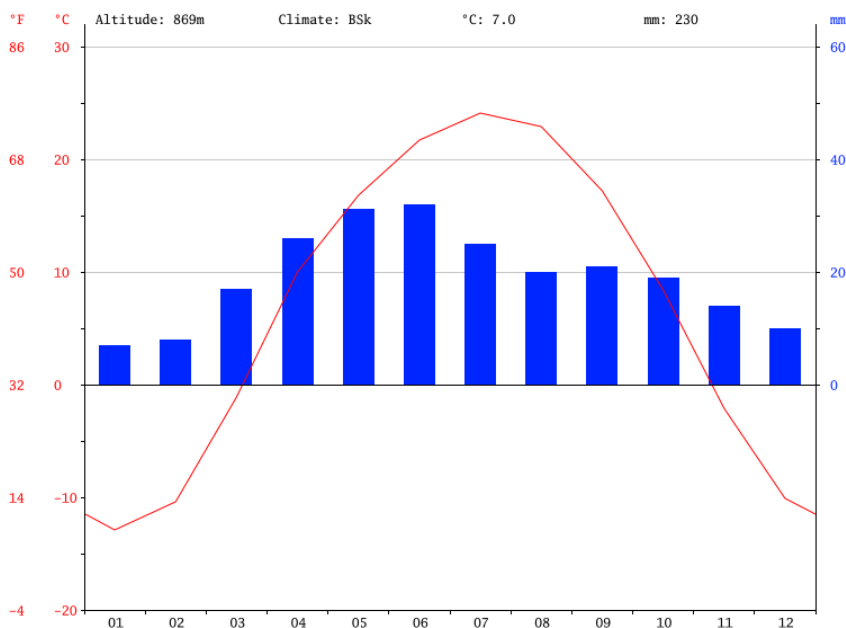
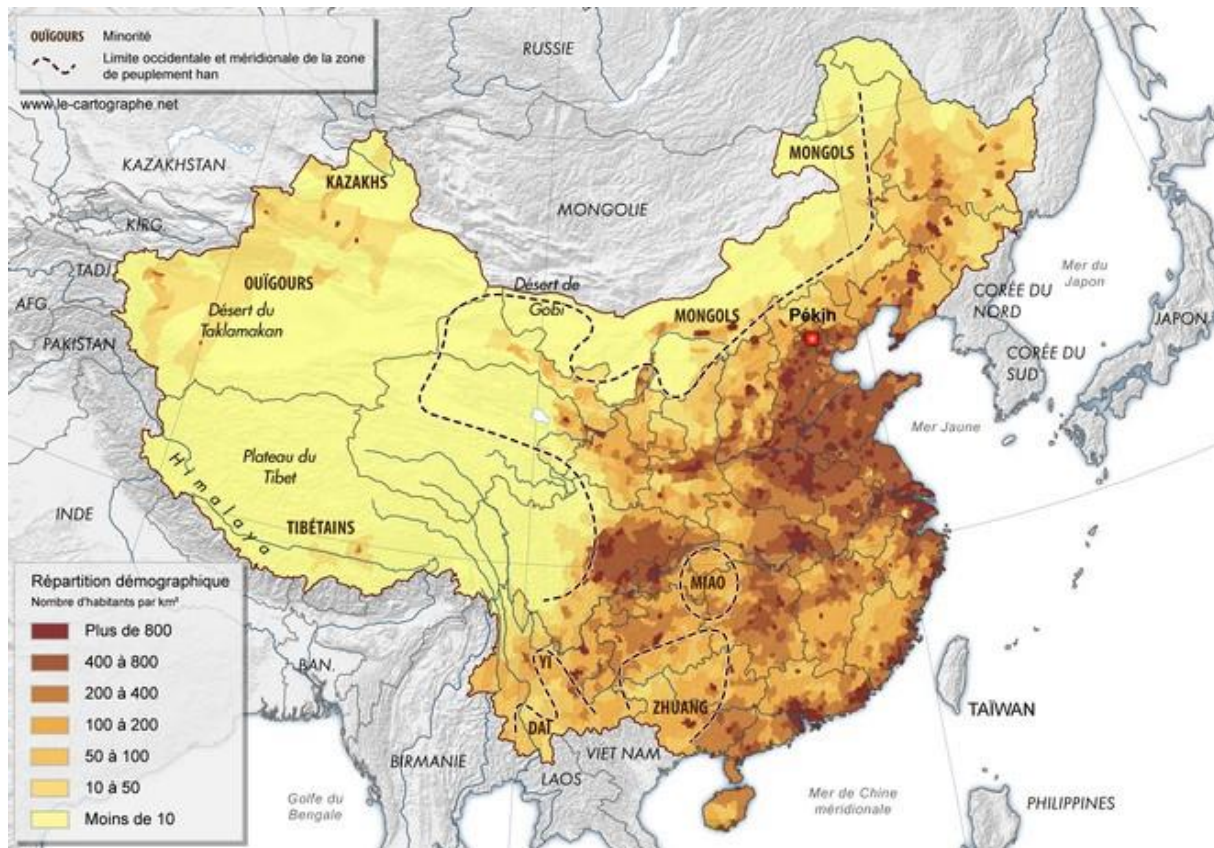


Diagramme climatique Ürümqi

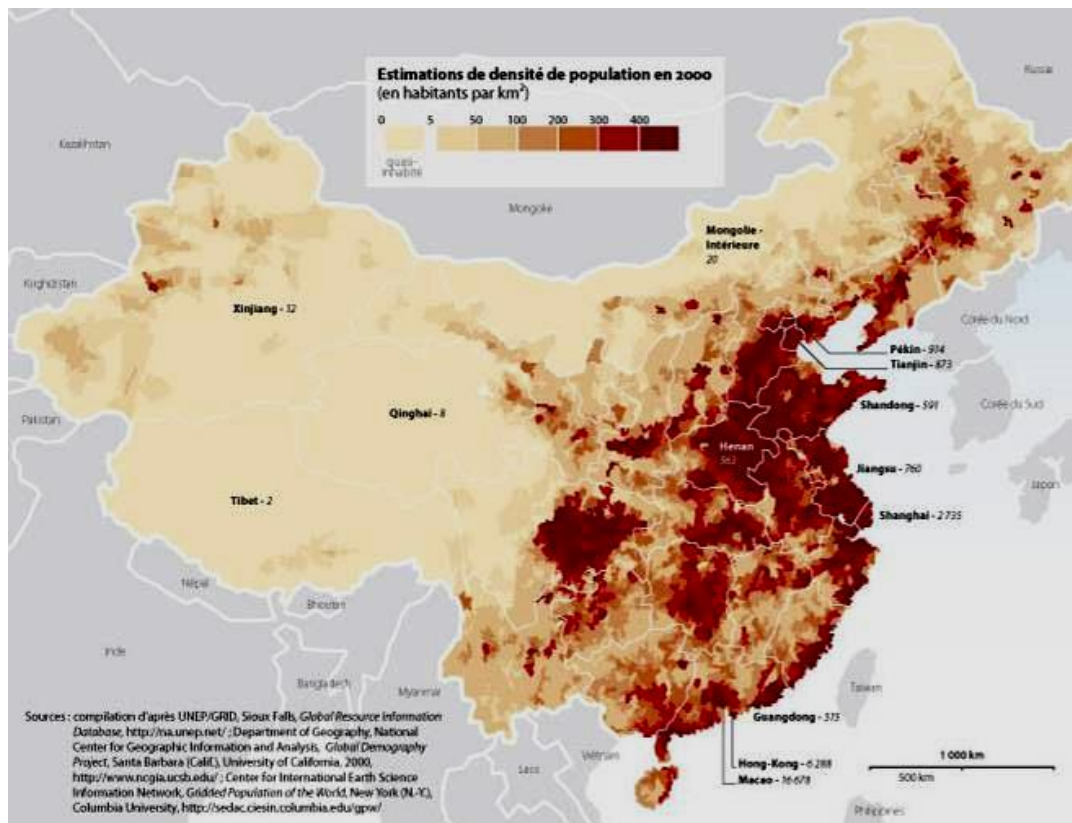


Carte - La répartition démographique chinoise en 2005

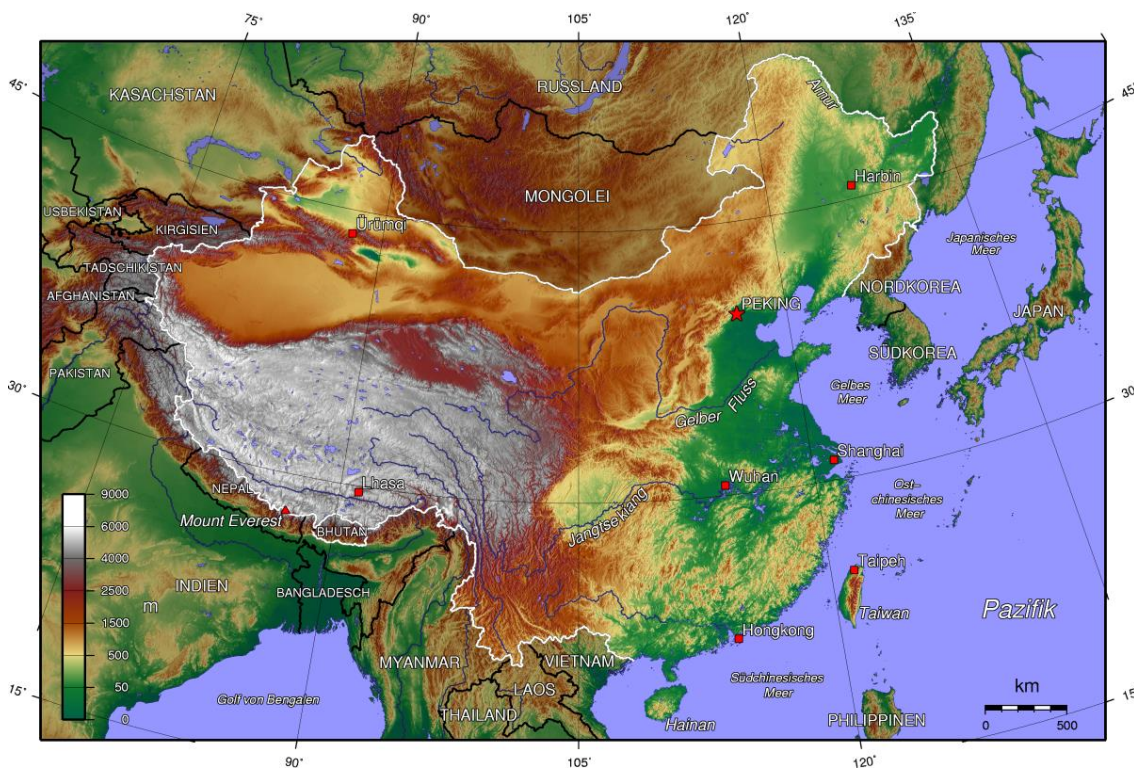
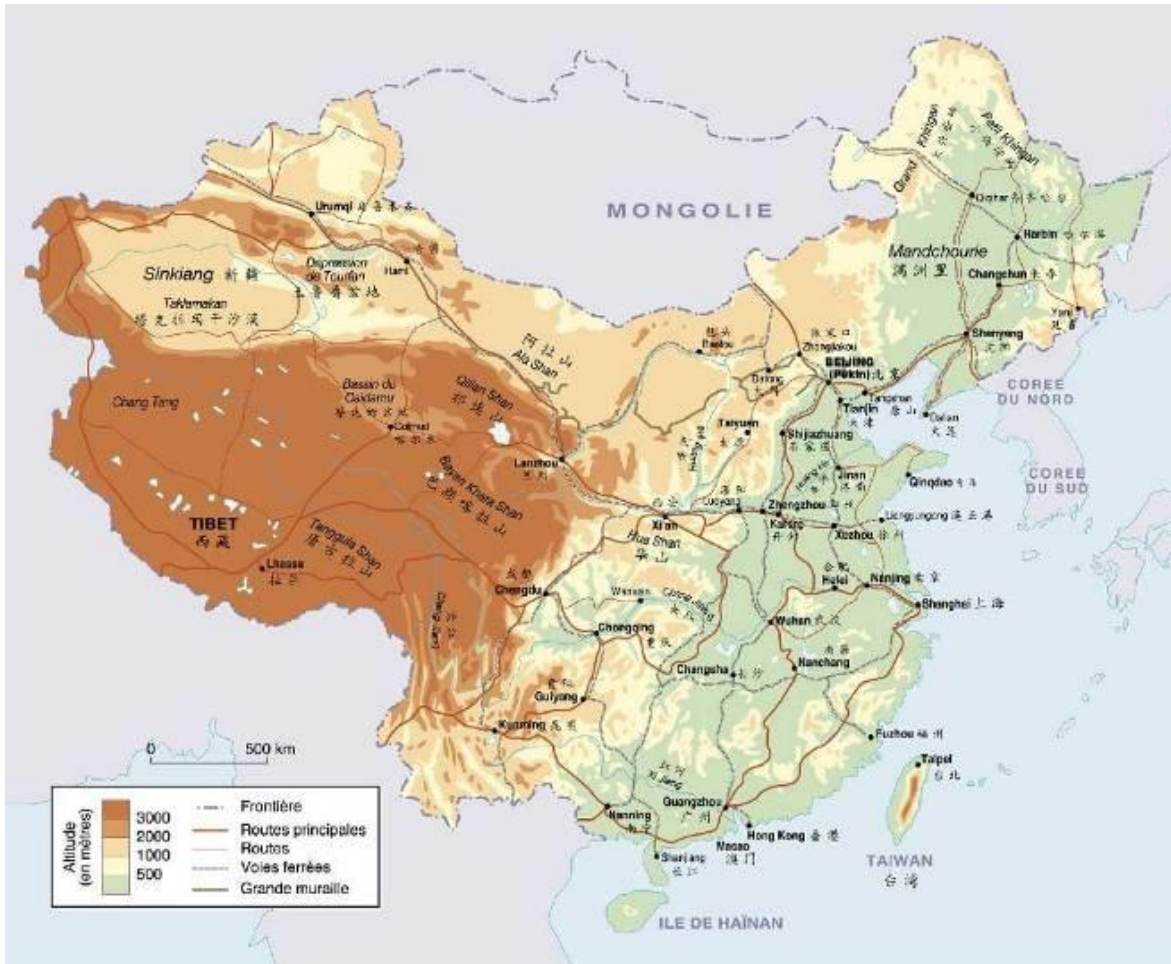


<https://www.le-cartographe.net/index.php/dossiers-carto/asia/57-espacechinois>

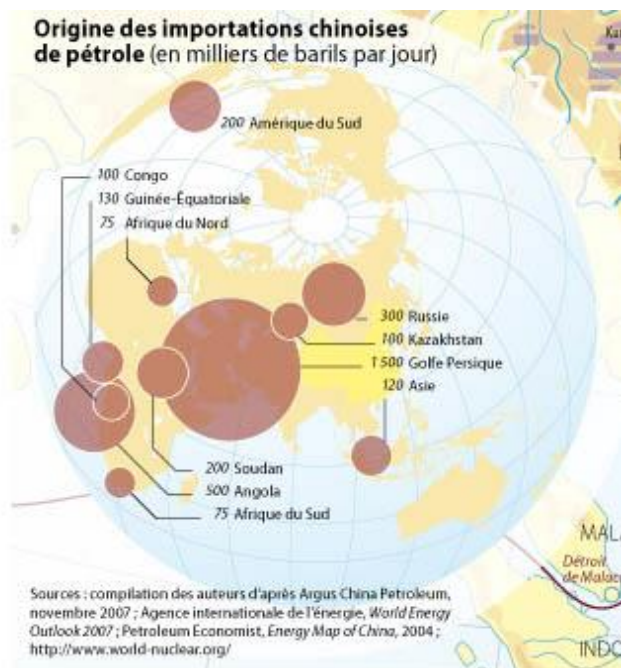
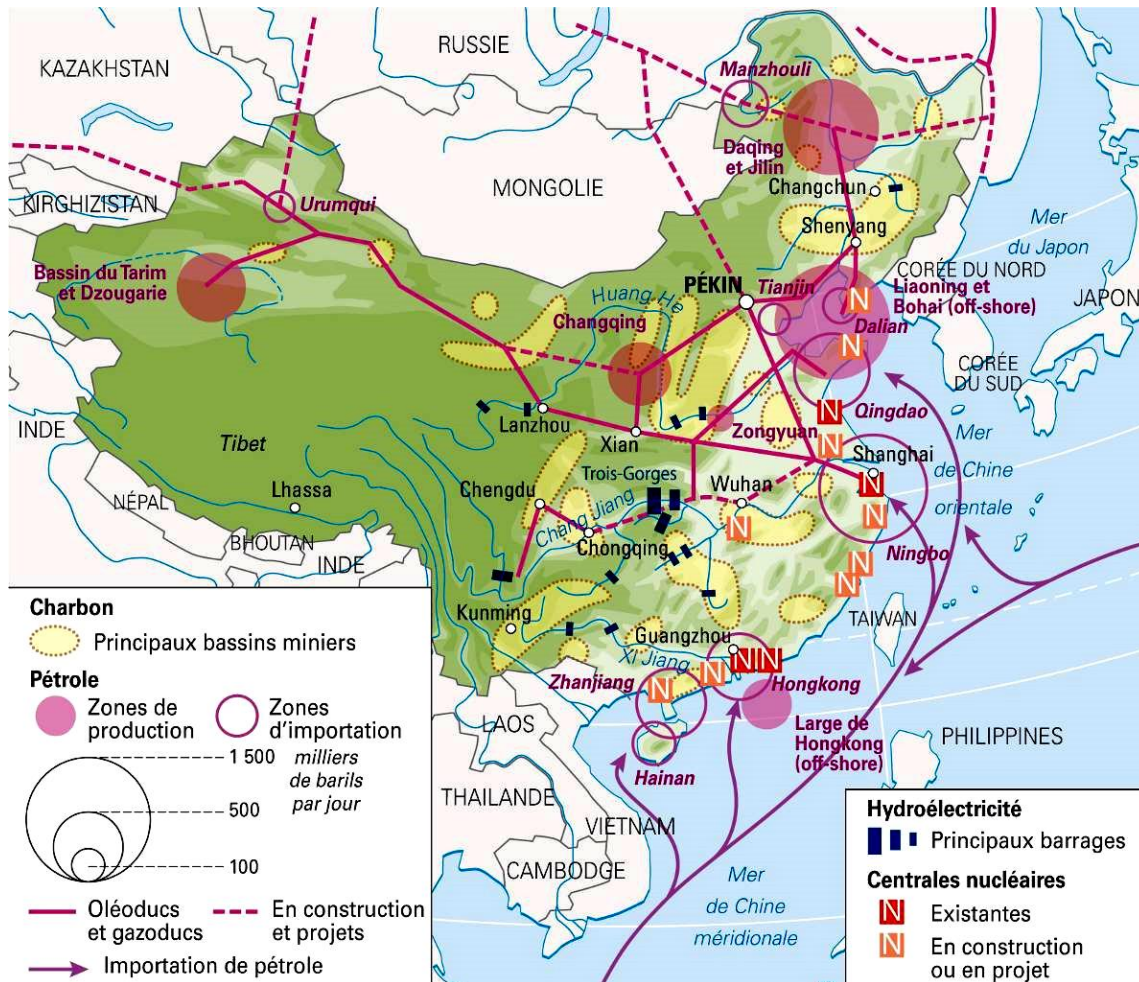
Carte : Chine: Densité de population (2000)



Carte : Chine: relief



Carte : Chine : énergie



Carte: Niveau de vie et ouverture économique de la Chine (2005)



Roberto GIMENO et Atelier de cartographie de Sciences Po, mai 2008

Chronologie de l'ouverture économique

- 1980 Zones économiques spéciales
- 1984 Villes littorales ouvertes
- 1985 Régions et zones littorales ouvertes
- 1988 Régions et zones littorales ouvertes
- 1992 Villes ouvertes de la vallée du Yangzi
- Ouverture des capitales provinciales et de plusieurs villes frontalières
- Ouverture des capitales provinciales et de plusieurs villes frontalières


PIB par habitant, 2005 (en milliers de yuans par habitant)



En parallèle, de nombreuses zones de libre-échange, de développement technologique et d'industrie hightech sont créées.

À partir de 1992, la quasi-totalité du territoire chinois est considérée comme ouverte.

Tonnage des principaux ports commerciaux maritimes, 2006 (en milliers de TEU*)



* TEU : « twenty-foot equivalent unit », c'est-à-dire un container standard d'un volume de 33 m³

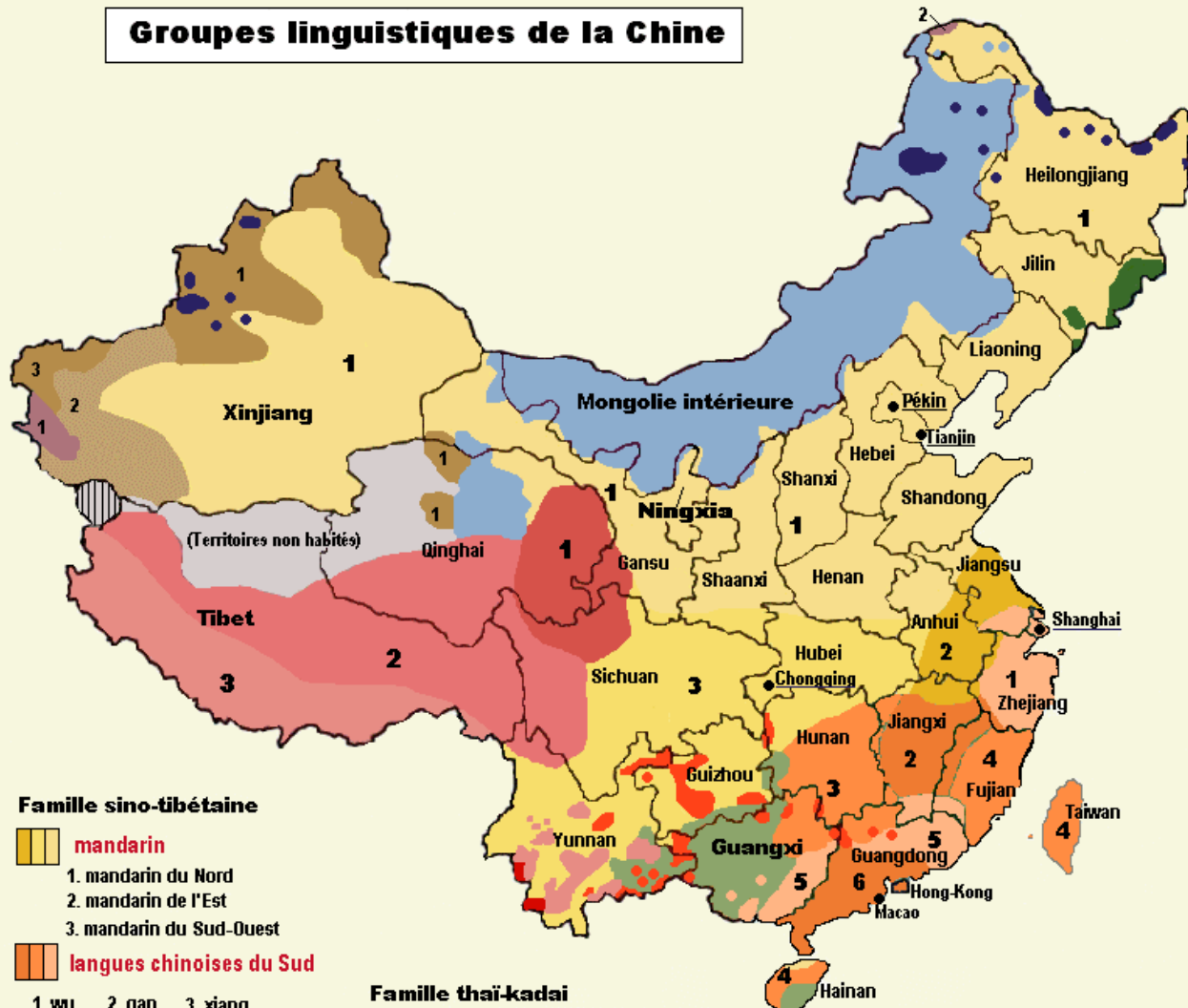
Les agglomérations en lettres capitales correspondent aux provinces ou aux régions d'administration spéciale.

Sources : Recensement chinois, China Statistical Yearbook 2006, <http://www.stats.gov.cn/> ; CNUCED, Review of Maritime Transport 2007, Genève ; <http://english.china.org.cn/> et d'après Thierry Sanjuan (dir.), Dictionnaire de la Chine contemporaine, Paris, Armand Collin, 2006.

D'après : Durand, Copinschi, Martin, Placidi, Atlas de la mondialisation, Presses de Sciences Po, Paris, 2008.

© La Documentation française

Groupes linguistiques de la Chine



Famille sino-tibétaine

- mandarin**
 1. mandarin du Nord
 2. mandarin de l'Est
 3. mandarin du Sud-Ouest
- langues chinoises du Sud**
 1. wu
 2. gan
 3. xiang
 4. min
 5. hakka
 6. cantonnais

- tibétain**
 1. tibétain d'Amdo
 2. tibétain de Kham
 3. tibétain d'U-Tsang

- Famille altaïque**
 - turcique
 1. kazakh
 2. ouïgour
 3. kirghiz
 - mongol
 - toungouze

- Famille thaï-kadai**
 - zhouang
- Famille austro-asiatique**
 - miao-yao
- Famille hmong-mien**
 - miao-yao
- Famille indo-européenne**
 - 1. tadjik 2. russe
- Famille coréenne**
 - coréen

0 500 km

Inter-provincial migration

1990-2005 aggregate



Principaux groupes ethnolinguistiques

Altaïques	Chinois
■ Ouïgours	■ Hans
■ Kazakhs	● Huis (Chinois musulmans)
■ Kirghizes	Indo-européens
■ Mongols	■ Tadjiks
● Tatars	● Russes et Ukrainiens
□ Régions faiblement peuplées	

Richesses minières et énergétiques

■ Cuivre	■ Plomb, zinc	■ Sel
■ Fer	■ Or	
■ Charbon	■ Pétrole	
■ Uranium	■ Champs d'éoliennes	

— Principaux axes routiers
 - - - Principales voies ferrées

▨ Territoire administré par la Chine mais revendiqué par l'Inde

☢ Centre d'essais nucléaires

Sources : Atlas of the People's Republic of China, Foreign Languages Press, Pékin, 1989 ; Jacques Leclerc, Aménagement linguistique dans le monde, université Laval, Québec, Canada ; ChinaOnline.

