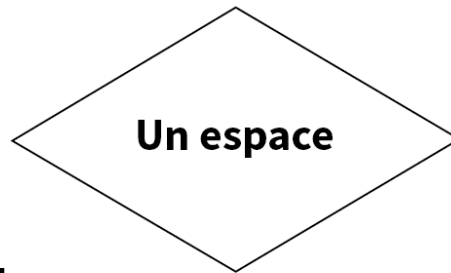


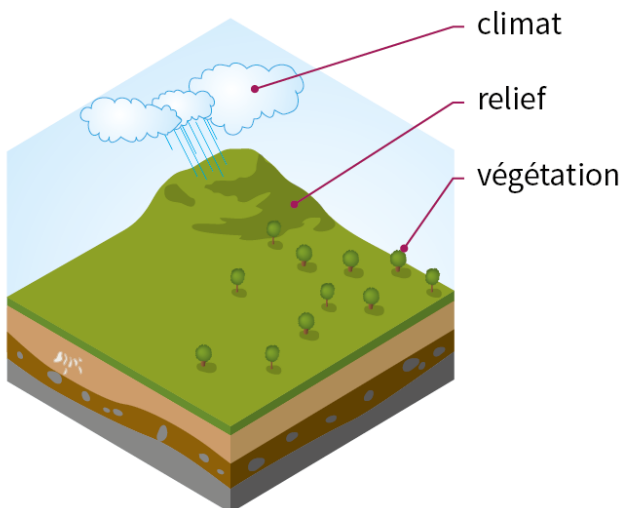
# Thème : « Bassin méditerranéen : d'un milieu à des espaces »

Voici, avec les couleurs, les documents que vous avez en noir et blanc dans votre cours (et quelques autres)

**UN MILIEU C'EST :**



**...caractérisé par des données naturelles...**



**...et aménagé par l'homme.**



© JB Bouron, 2013 - <http://www.geotheque.org>

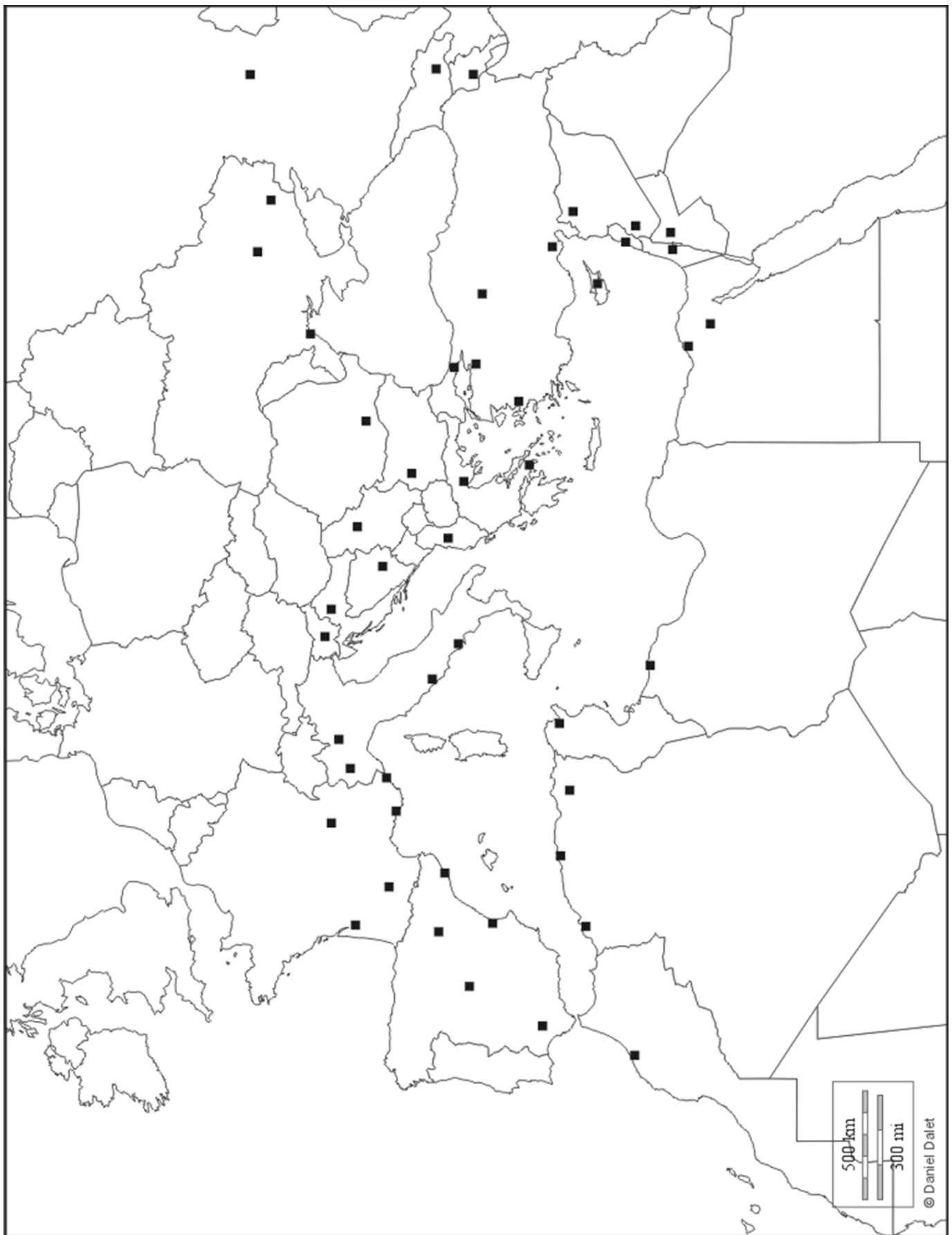
<http://geotheque.org/quest-ce-quun-milieu/>

## LES PAYS RIVERAINS DE LA MEDITERRANEE ET LEURS REGIONS COTIERES



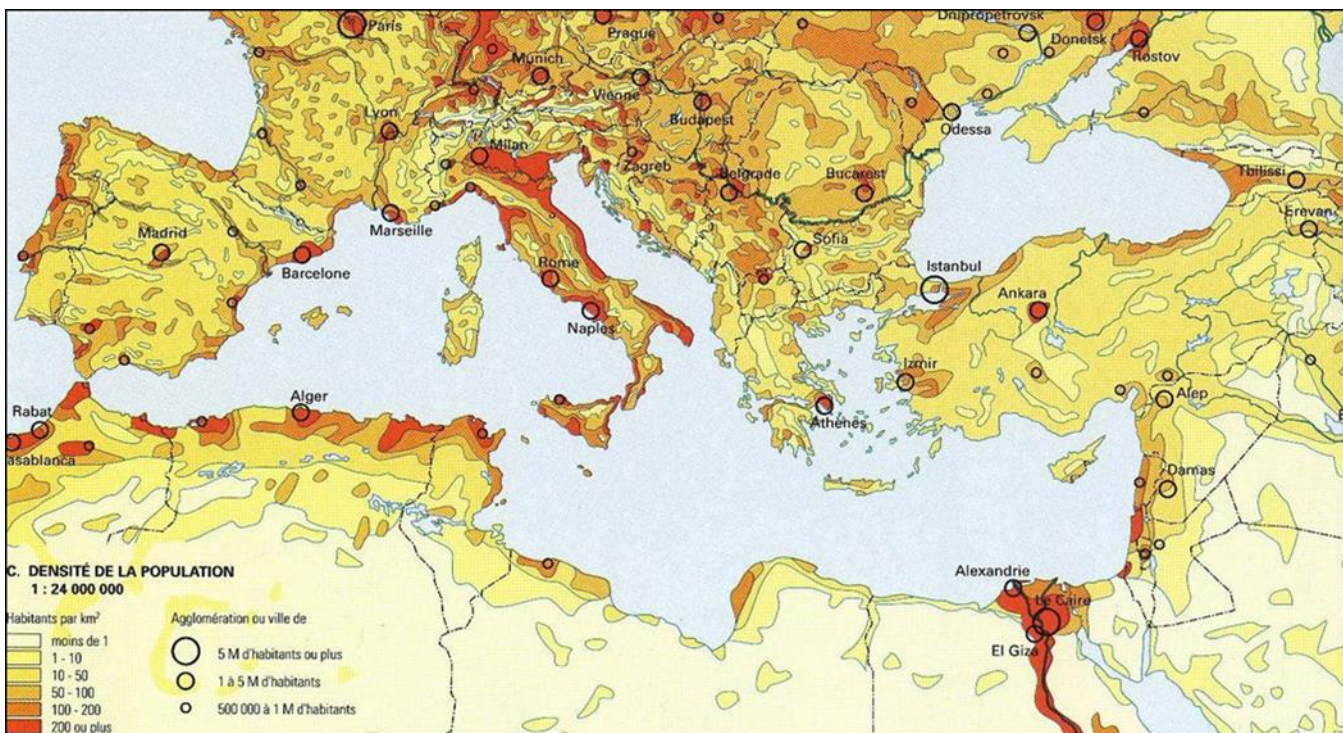
<http://sgenevois.free.fr/2-LimitesPolitiques.jpg>

Carte de référence du bassin méditerranéen :





## Carte: Bassin méditerranéen : densité de population



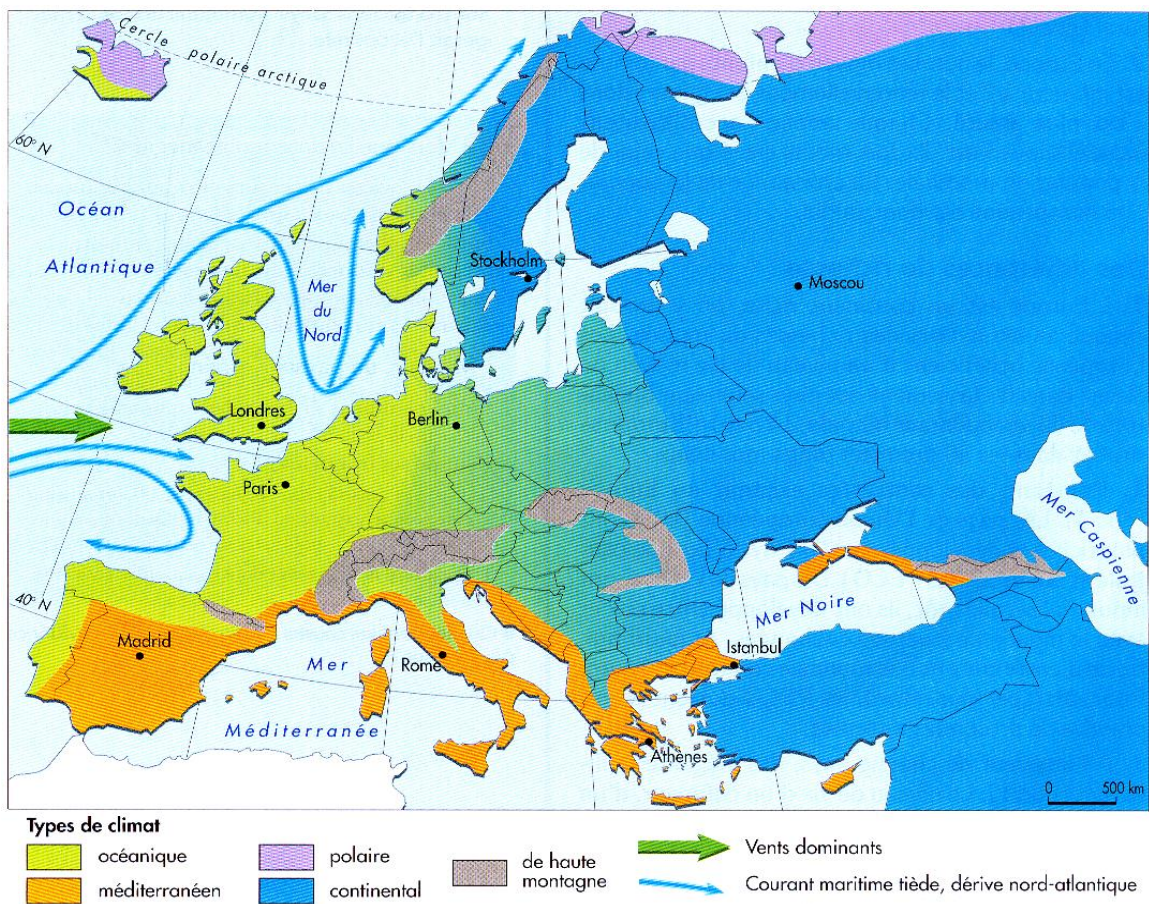
<http://terreethommes.be/Geographie/Mediterranee/CartesMediterranee/pages/Densite%20de%20population.htm>

## Carte: Bassin méditerranéen : relief

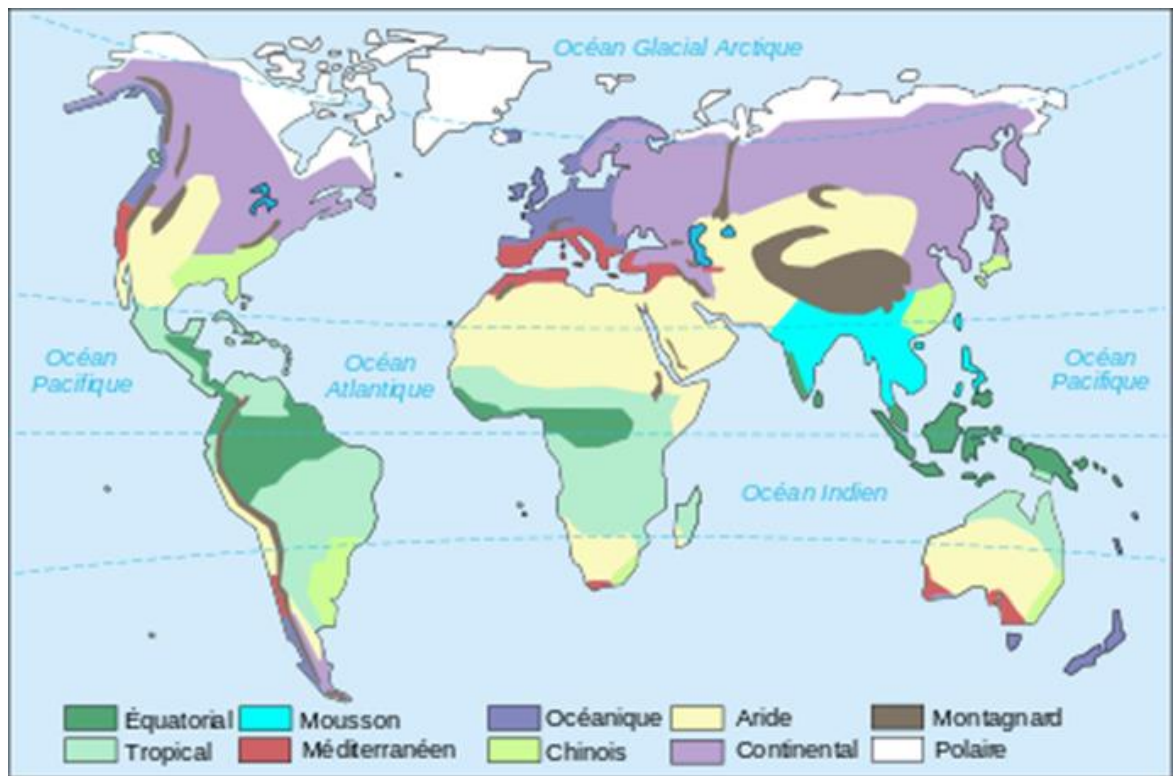




Carte des climats en Europe :



Carte des principaux climats dans le monde :





Belles futaies de chênes verts en ubac humide, au sud de St-Zacharie près d'Orgnon à 340 m d'altitude.



[http://andre.caligaris.over-blog.com/pages/7\\_ASSOCIATION\\_DU\\_CHENEVERT-544749.html](http://andre.caligaris.over-blog.com/pages/7_ASSOCIATION_DU_CHENEVERT-544749.html)

Forêt naturelle de chêne liège à Sidi Ali Bounab, Algérie.



<http://sidalibounab.blogspot.be/2015/06/sidi-ali-bounab-un-ecosysteme-qui.html>



Maquis en Balagne, Haute-Corse, sur la route N197 entre Ponte Leccia et l'Île Rousse

[https://commons.wikimedia.org/wiki/File:Maquis\\_Balagne.jpg](https://commons.wikimedia.org/wiki/File:Maquis_Balagne.jpg)

Cap Canaille (région Provence –Alpes-Côte d'Azur) et sa garrigue



<https://www.photo-paysage.com/displayimage.php?pid=1707>

<http://www.balades-naturalistes.fr/test-accueil/journal-de-voyage>

Steppes – Los Monegros, Espagne.

